

COMMUNE DE CERNIAZ (VD)



**Règlement sur le plan général
d'affectation et la police des
constructions**

CHAPITRE II

Plan général d'affectation

Art.4

Le territoire de la commune est divisé en 5 zones dont les périmètres respectifs sont figurés sur le plan à l'échelle 1:5000 déposé au greffe municipal:

- 1) Zone du village,
- 2) Zone intermédiaire,
- 3) Zone d'utilité publique,
- 4) Zone agricole,
- 5) Aire forestière.

CHAPITRE III

Zone du village

Art.5

La zone du village est réservée à l'habitation, à l'exercice des activités en rapport avec la culture du sol, au commerce et à l'artisanat, à condition que celui-ci ne soit pas incommodant pour le voisinage.

Art.6

Partout où les bâtiments ne sont pas construits en ordre contigu, l'ordre non contigu est obligatoire. Toutefois, la Municipalité peut autoriser la construction en ordre contigu lorsqu'il y a entente entre voisins pour construire simultanément.

Art.7

L'ordre contigu est caractérisé par l'implantation des bâtiments en limite de propriété. La profondeur des murs mitoyens ou aveugles ne doit pas dépasser 16 m. au maximum. La distance entre les façades non mitoyennes et la limite de la propriété voisine ou du domaine public, s'il n'y a pas de plan fixant la limite des constructions, est de 5 m. au minimum. Cette distance est doublée entre bâtiments sis sur une même propriété. L'art. 72 de la loi sur les routes est réservé.

En cas d'incendie, les bâtiments construits en limite de propriété pourront être reconstruits en ordre contigu. L'art. 82 LATC, lettre c, est réservé.

- Art.8 L'ordre non contigu est caractérisé par les distances à observer entre bâtiments et limites de propriété et par l'implantation des bâtiments à la limite des constructions, ou en retrait, parallèlement à celle-ci. La distance entre les façades non implantées sur un alignement et la limite de la propriété voisine ou du domaine public, s'il n'y a pas de plan fixant la limite des constructions, est de 5 m. au minimum. Cette distance est doublée entre bâtiments sis sur une même propriété.
L'art. 72 de la loi sur les routes est réservé.
- Art.9 Dans la zone du village, la surface brute de plancher affectée au logement est soumise à un coefficient d'utilisation du sol (CUS) fixé à 0,4.
Cette règle n'est pas applicable aux bâtiments existants affectés en tout ou partie à l'habitation et comptant moins de cinq logements lorsque la surface de la parcelle calculée selon l'état parcellaire existant au jour de l'entrée en vigueur de la présente disposition n'est pas suffisante pour la création de cinq logements au total.
- Art.10 La hauteur des façades ne dépassera pas 7 m. à la corniche.
- Art.11 Le nombre des étages habitables est limité à 2 sous la corniche, rez de chaussée compris. Les combles sont habitables sur un seul étage.
- Art.12 Les toitures seront recouvertes de tuiles naturelles ou d'ardoises de fibro-ciment de teinte sombre. La pente sera comprise entre 55 et 80 %. Pour les annexes de petites dimensions, l'art. 49 est applicable.
- Art.13 Une autre couverture que celles prévues à l'art. 11 ne peut être autorisée que si ce mode de couverture est compatible avec les constructions avoisinantes et le caractère des lieux. Dans ce cas, la teinte, la pente et la forme de la toiture devront être les mêmes que pour les toits recouverts de tuiles. Les couvertures en métal (fer, cuivre, aluminium, etc...) sont interdites.

Art.14 Les transformations ou constructions nouvelles devront s'harmoniser avec les constructions existantes, notamment dans la forme, les dimensions, les teintes et les détails de la construction, ainsi que dans l'orientation des toitures.

Art.15 Sur les plans d'enquête, les bâtiments voisins contigus à celui projeté, ou pour lequel une modification est prévue, seront indiqués en élévation de façon à rendre intelligible l'intégration de la nouvelle construction dans le site.
La Municipalité refusera tout projet qui, même conforme au règlement, ne s'intègre pas à la localité.

CHAPITRE IV

Zone intermédiaire

Art.16 La zone intermédiaire est réservée au développement futur de la localité. Sa destination sera définie ultérieurement par des plans partiels d'affectation ou des plans de quartier. Elle est inconstructible. Toutefois, la Municipalité peut y autoriser l'extension ou la construction d'ouvrages en relation avec la culture du sol dans la mesure où ils ne compromettent pas l'affectation future de la zone.

CHAPITRE V

Zone d'utilité publique

Art.17 Cette zone est réservée aux constructions d'utilité publique existantes ou à créer.
Les règles applicables seront celles réclamées par la destination de ces constructions, pour autant qu'il n'en résulte pas d'inconvénient majeur pour le voisinage. L'intégration de ces constructions dans le paysage ou dans le site construit sera particulièrement soignée.

CHAPITRE VI

Zone agricole

Art.18

La zone agricole est réservée à la culture du sol et aux activités en relation étroite avec celle-ci.

Art.19

Les constructions et installations autorisées dans la zone agricole sont les suivantes:

- les bâtiments nécessaires à l'exploitation d'un domaine agricole favorisant le but assigné à la zone agricole;
- l'habitation pour l'exploitant et le personnel des exploitations ci-dessus mentionnées.

La Municipalité peut, en outre, autoriser en zone agricole les constructions suivantes, à condition que leur implantation soit imposée par leur destination et n'entrave pas les exploitations agricoles existantes :

- Les constructions et installations nécessaires à des exploitations assimilées à l'agriculture (établissements d'élevage, établissements horticoles, arboricoles, maraîchers, etc...) dont l'activité est en rapport étroit avec l'utilisation du sol;
- les bâtiments d'habitation pour l'exploitant et le personnel des entreprises mentionnées ci-dessus, pour autant que ces exploitations constituent la partie prépondérante de leur activité professionnelle et que les bâtiments d'habitation en soient un accessoire nécessaire;
- les bâtiments et installations de minime importance liés aux loisirs et à la détente en plein air, pour autant qu'ils soient accessibles en tout temps au public en général (refuges, etc...) et qu'ils ne comportent pas d'habitation permanente ou de résidence secondaire.

Art.20

En règle générale, les bâtiments projetés doivent être regroupés et former un ensemble architectural cohérent, notamment par l'implantation, la volumétrie et le choix des matériaux utilisés. Dans tous les cas, la protection du paysage doit être assurée.

Art.21 Tout ouvrage projeté à l'intérieur de la zone agricole doit faire l'objet d'une autorisation spéciale du Département des travaux publics en vertu des dispositions légales en la matière (LAT et LATC).

Art.22 L'ordre non contigu est obligatoire.

Art.23 L'habitation est autorisée soit dans des bâtiments mixtes (habitation et rural), soit dans des bâtiments indépendants. Dans ce cas, les bâtiments d'habitation indépendants auront au maximum 2 étages sous la corniche, rez de chaussée compris; les combles pourront être habitables; la hauteur des façades ne dépassera pas 7 m. à la corniche; l'art. 14 est applicable.

Art.24 La distance entre un bâtiment et la limite de la propriété voisine ou du domaine public, s'il n'y a pas de plan fixant la limite des constructions, est de 6 m. au minimum. La distance entre 2 bâtiments sis sur une même propriété sera de 6 m. au moins. L'art. 72 de la loi sur les routes est réservé.

Art.25 Les dispositions des lois fédérales et cantonales sur la protection des eaux contre la pollution sont réservées.

CHAPITRE VII

Aire forestière

Art.26 L'aire forestière est régie par les dispositions forestières fédérales et cantonales. Elle est figurée sur le plan à titre indicatif, l'état des lieux faisant foi.

Art.27 Toute construction et tout dépôt est interdit dans les forêts, excepté ce qui est indispensable pour leur exploitation.

CHAPITRE VIII

Secteur "S" de protection des eaux

Art.28

A l'intérieur des secteurs "S" de protection des eaux figurés à titre indicatif sur le plan, les dispositions des lois fédérales et cantonales sur la protection des eaux sont réservées. Tous travaux pouvant toucher directement ou indirectement un secteur "S" de protection des eaux seront soumis au Service cantonal des eaux.

CHAPITRE IX

Règles générales applicables à toutes les zones

Art.29

Sites naturels d'intérêt général et scientifique.
Les secteurs hachurés sur le plan signalent les sites naturels d'intérêt général et scientifique. Rien ne doit être entrepris qui puisse en altérer le caractère. Sont réservées les dispositions de la loi sur la protection de la nature, des monuments et des sites et celles de la loi sur la faune.
La gestion forestière, soins, éclaircie et coupe de rajeunissement ainsi que l'amélioration des infrastructures facilitant la gestion sont réservées.

Art.30

La Municipalité peut prendre toutes mesures pour éviter l'enlaidissement du territoire communal. Les constructions, agrandissements, transformations de toutes espèces, les crépis et les peintures, les affiches, etc..., de nature à nuire au bon aspect d'un lieu, sont interdits.
Sur l'ensemble du territoire communal, principalement à proximité des routes, chemins et sentiers, les installations et travaux non soumis à autorisation doivent avoir un aspect satisfaisant.

Art.31Bâtiments traditionnels.

Les volumes disponibles seront utilisables dans la mesure où leur affectation n'entraîne pas une altération de l'ordonnance ou du décor des bâtiments.

Les interventions tiendront compte des caractéristiques structurelles et architecturales des bâtiments concernés. Elles porteront si possible la marque de notre temps.

Les toitures seront recouvertes de tuiles plates du pays, anciennes ou modernes, dont la couleur correspondra à celle des toitures traditionnelles du village.

Art.32

Les bâtiments faisant l'objet d'un inventaire ou d'un classement sont soumis aux dispositions de la loi du 10 décembre 1969 sur la protection de la nature, des monuments et des sites.

Art.33

Les aménagements extérieurs doivent assurer le maintien du caractère des lieux. Aucun mouvement de terre ne pourra être supérieur à plus ou moins 1.50 m. du terrain naturel. Le terrain fini doit être en continuité avec les parcelles voisines.

Art.34

Les silos agricoles devront, dans la mesure du possible, s'harmoniser avec les constructions existantes, notamment dans la hauteur - pour laquelle la Municipalité peut autoriser des dérogations aux prescriptions réglementaires -, les matériaux utilisés et la couleur.

Art. 35Distance aux lisières.

Toute construction est interdite à moins de 10 mètres des lisières forestières conformément à la loi forestière cantonale. Cette distance se mesure à l'endroit le plus rapproché.

Art.36

Toutes les parties boisées comprises dans les zones (forêts, rideaux d'arbres, haies, etc...) sont soumises à la loi forestière. Elles sont caractérisées par l'interdiction de déboiser et de bâtir.

Les objets figurant au plan de classement des arbres et des haies avec la mention LF (loi forestière) sont soumis au régime forestier. Les autres milieux naturels, qu'ils figurent ou non au plan de classement, sont soumis aux dispositions de la législation sur la protection de la nature et de la faune.

Art.37

Pour des raisons d'orientation ou d'esthétique, la Municipalité peut imposer une autre implantation que celle prévue par le constructeur; elle peut également imposer la pente des toitures ou l'orientation des faîtes.

Si la Municipalité le juge utile, elle peut exiger des propriétaires le profillement de la construction au moyen de gabarits qui ne pourront être enlevés qu'avec son autorisation.

Art.38

Les fondations et les seuils d'entrée seront disposés de telle sorte que, lorsque la voie aura sa largeur maximum, aucune modification ne soit nécessaire.

Art.39

Lorsque la façade d'un bâtiment se présente obliquement par rapport à la limite de propriété, la distance réglementaire est mesurée à partir du milieu de la façade, perpendiculairement à la limite. A l'angle le plus rapproché de la limite, la distance réglementaire ne pourra pas être diminuée de plus de 1 m. Elle ne pourra en aucun cas être inférieure à 4 m.

Art.40

La surface bâtie est mesurée au niveau de la construction présentant les plus grandes dimensions en plan, non compris les terrasses non couvertes, les seuils, les perrons, les balcons en saillie et autres installations semblables. Pour le calcul de la surface bâtie, il n'est pas tenu compte des dépendances souterraines et des piscines non couvertes dont la surface n'est pas supérieure à 40 m².

Sont considérées comme souterraines les dépendances dont la moitié au moins du volume est situé au-dessous du niveau du terrain naturel, dont une face au plus est apparente, une fois le terrain aménagé et dont la toiture est en principe recouverte d'une couche de terre végétale de 50 cm. d'épaisseur. La Municipalité peut toutefois autoriser l'aménagement d'emplacements de stationnement sur la toiture si la création et le maintien de surfaces de verdure suffisantes sont par ailleurs garantis.

Art.41

Conformément à l'art. 48 3ème alinéa LATC, les surfaces de parcelles attenantes à une zone à bâtir et situées dans une zone destinée à la protection du site ou aux espaces de verdure peuvent être prises en compte pour le calcul des coefficients d'occupation ou d'utilisation du sol selon les règles propres à la zone à bâtir concernée.

Art.42

Les constructions souterraines ou semi-enterrées ne sont pas prises en considération:

- dans le calcul de la distance aux limites ou entre bâtiments;
- dans le coefficient d'occupation ou d'utilisation du sol.

Cette réglementation n'est cependant applicable que si le profil et la nature du sol ne sont pas sensiblement modifiés et s'il n'en résulte pas d'inconvénient pour le voisinage.

Art.43

Les piscines non couvertes doivent être implantées à une distance de 3 m. au moins de la limite de la propriété voisine.

Art.44

Lorsque des constructions sont prévues en bordure des voies publiques, l'art. 72 de la loi sur les routes est applicable dans le cas où le présent règlement prescrit des distances minimales inférieures.

Art.45

Les plantations, murs, clôtures, etc..., en bordure de routes, sont soumis à l'autorisation du Département des travaux publics ou de la Municipalité, conformément à l'art. 51 de la loi sur les routes.

Art.46

La hauteur à la corniche ou au faite est mesurée à partir de la cote moyenne du sol naturel occupé par la construction. Elle est mesurée au milieu du bâtiment.

Art.47

La Municipalité est compétente pour autoriser, après enquête publique, sous réserve de l'art. 111 LATC, dans les espaces réglementaires entre bâtiments ou entre bâtiments et limites de propriétés voisines, la construction de dépendances de peu d'importance, dont l'utilisation est liée à l'occupation du bâtiment principal.

L'art. 39 RACT est applicable pour le surplus.

Art.48

La Municipalité est compétente pour imposer, simultanément à la construction, l'arborisation des parcelles fortement exposées à la vue.

- Art.49 Les toits plats, à un pan ou à faible pente, peuvent être autorisés pour les constructions agricoles et pour les dépendances prévues à l'art. 47. Ces constructions doivent s'harmoniser avec les constructions voisines et avec le caractère des lieux.
- Art.50 Des lucarnes d'une largeur maximum de 1.50 m. peuvent être aménagées dans les toitures. Seuls seront employés les types de lucarne agréés par la Municipalité. En outre, la largeur totale des lucarnes d'un pan de toit ou la largeur totale des balcons s'inscrivant dans le gabarit de la toiture (balcons-baignoires) ne pourront dépasser le tiers de la largeur de la façade qu'ils dominent.
- Art.51 Dans toutes les zones, les chenils, parcs avicoles, porcheries industrielles ou autres élevages industriels ainsi que les entreprises artisanales ou industrielles pouvant porter préjudice au voisinage (bruits, odeurs, fumées, trafic, danger, etc...) ou qui compromettraient le caractère des lieux, sont interdits.
- Art.52 Toutes les couleurs des peintures extérieures ou des enduits des bâtiments, tous les murs et clôtures ainsi que les matériaux utilisés pour leur construction doivent être approuvés et autorisés préalablement par la Municipalité qui peut exiger un échantillonnage.
- Art.53 L'utilisation de roulottes, caravanes et autres logements mobiles comme habitation est interdite sur tout le territoire communal, sauf dans les terrains de camping aménagés pour ce genre d'installations.
- Art.54 La Municipalité peut fixer le nombre de places privées de stationnement ou garages pour voitures qui doivent être aménagés par les propriétaires à leurs frais et sur leur terrain en rapport avec l'importance et la destination des nouvelles constructions, mais au minimum une place de stationnement ou un garage par logement. Dans la mesure du possible, les emplacements de stationnement doivent être prévus en arrière des limites des constructions.

Art.55

La commune peut faire passer sur les fonds d'autrui les égouts et les conduites souterraines d'eau, de gaz, d'électricité et autres conduites semblables, moyennant indemnisation des propriétaires. La loi sur l'expropriation est applicable.

Art.56

Les bâtiments existants non conformes aux règles de la zone à bâtir entrées en force postérieurement, relatives aux dimensions des bâtiments, à la distance aux limites, au coefficient d'occupation ou d'utilisation du sol, ou à l'affectation de la zone, mais n'empiétant pas sur une limite des constructions, peuvent être entretenus ou réparés.

Leur transformation dans les limites des volumes existants ou leur agrandissement peuvent être autorisés, pour autant qu'il n'en résulte pas une atteinte sensible au développement, au caractère ou à la destination de la zone. Les travaux ne doivent pas aggraver l'atteinte à la réglementation en vigueur ou les inconvénients qui en résultent pour le voisinage.

Les bâtiments en ruine ou inutilisables qui ne correspondent pas aux règles de la zone mentionnées au premier alinéa ne peuvent être reconstruits. Cependant, en cas de destruction accidentelle totale datant de moins de cinq ans, la reconstruction d'un bâtiment peut être autorisée dans son gabarit initial, dans la mesure où un volume comparable ne peut être édifié sur la parcelle selon les règles de la zone. L'alinéa 2 est applicable par analogie.

Art.57

Dans toutes les zones, la Municipalité peut accorder des dérogations de minime importance lorsque la topographie, la forme des parcelles, les accès, l'intégration ou la conception des constructions imposent des solutions particulières et s'il n'en résulte pas d'inconvénients majeurs.

Lorsque ces dérogations portent :

- a) sur les règles concernant la distance entre un bâtiment et la limite de propriété,
- b) sur les règles concernant la surface minimale des parcelles ou le coefficient d'occupation ou d'utilisation du sol,

ces règles doivent, dans la même zone, être respectées sur un ensemble formé par la parcelle en cause et une ou des parcelles voisines; ces dérogations doivent faire l'objet d'une mention au registre foncier sur les parcelles en cause; la réquisition de mention est accompagnée d'un plan coté.

Art.58

La surface des capteurs solaires implantés dans le terrain n'est pas comprise dans le coefficient d'occupation du sol; ceux-ci peuvent être érigés dans l'espace réglementaire séparant les constructions de la limite de propriété, à la condition de ne pas dépasser trois mètres de hauteur sur le sol naturel et de ne pas gêner les voisins.

CHAPITRE XPolice des constructionsArt.59

Une taxe de 1,0 pour-mille de la valeur de la construction est payée par le propriétaire au moment de la remise soit du permis de construire, soit du permis d'habiter ou d'occuper. Cette taxe sera toutefois de Fr. 50.- au minimum. Le droit de timbre, les frais d'insertion dans la Feuille des Avis Officiels, ainsi que les frais extraordinaires nécessités par un complément d'enquête seront facturés en sus de la taxe de base. La valeur de l'immeuble projeté ou des transformations est indiquée par le propriétaire lors de la demande du permis de construire. Une taxe définitive pourra être demandée après l'estimation de la taxe d'assurance incendie.

Art.60

Exceptionnellement, la Municipalité peut autoriser des dérogations aux prescriptions réglementaires concernant l'ordre et les dimensions des constructions, s'il s'agit d'édifices publics dont la destination et l'architecture réclament des dispositions spéciales.

Art.61

S'il s'agit d'ensembles suffisamment importants, la Municipalité peut autoriser des dispositions différant de celles qui sont précisées dans le présent règlement, moyennant que ces ensembles fassent l'objet de plans partiels d'affectation ou de plans de quartier.

Art.62

Pour tout ce qui ne figure pas dans le présent règlement, la loi cantonale sur l'aménagement du territoire et les constructions (LATC), ainsi que son règlement d'application, sont applicables.

CHAPITRE XI

Dispositions finales

Art.63


Le présent règlement entrera en vigueur dès son approbation par le Conseil d'Etat et abroge toutes dispositions communales antérieures contraires.

Approuvé par la Municipalité de CERNIAZ
dans sa séance du 21 novembre 1988.

Le Syndic:



Le Secrétaire:




Soumis à l'enquête publique du 6 janvier au
6 février 1989.

Le Syndic:



Le Secrétaire:




Adopté par le Conseil général de CERNIAZ
dans sa séance du 13 mars 1989.

Le Président:



Le Secrétaire:



Approuvé par le Conseil d'Etat du Canton de Vaud
dans sa séance du 22 DEC. 1989

L'atteste, le Chancelier:

